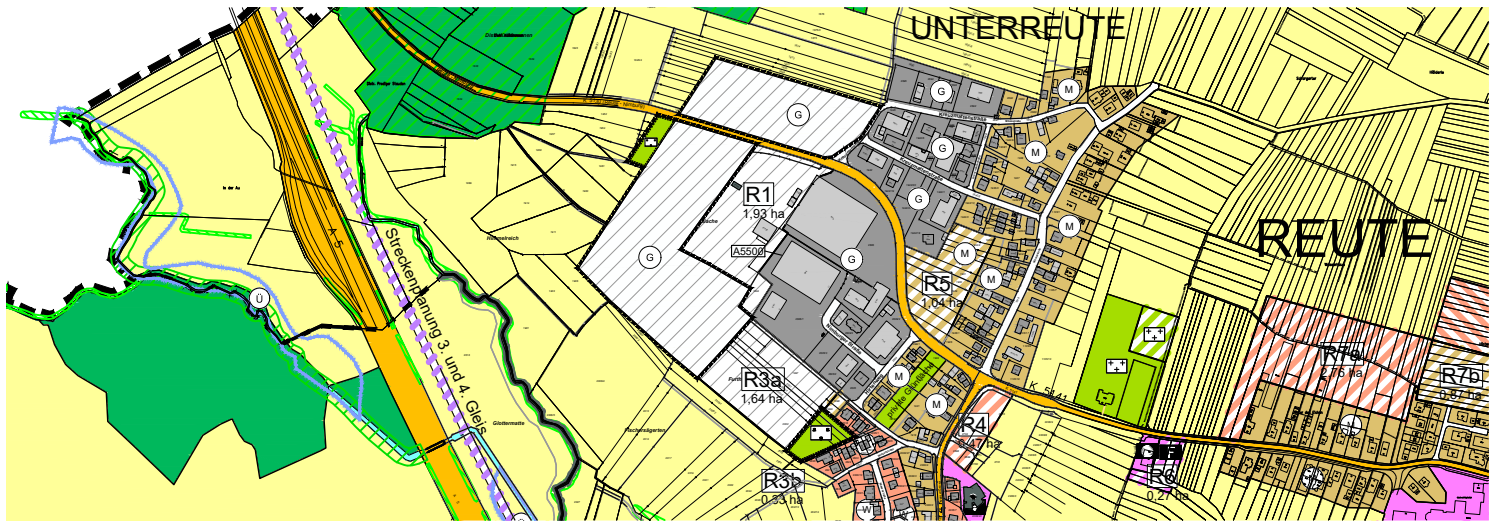
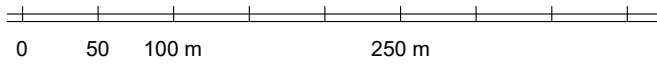
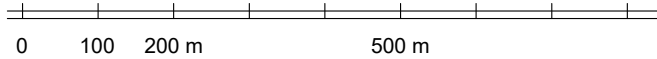


Maßstab 1 / 5.000



Maßstab 1 / 10.000



Zeichenerklärung



Gewerbliche Baufläche (§ 1 Abs.1 Nr. 3 BauNVO)



Öffentliche Grünfläche (§ 5 Abs 2 Nr. 5 BauGB)

Zweckbestimmung: Naturschutzrechtliche Ausgleichsfläche

Gemeindeverwaltungsverband
Denzlingen-Vörstetten-Reute

Deckblatt

Flächennutzungsplan 4. Änderung in Reute
"Gewerbeentwicklung westlich Unterreute"

Planstand: 27.07.2022

Projekt-Nr: S-18-061

Bearbeiter: Burg/Haug

22-07-27 Deckblatt 4. FNPA Reute (22-06-28).dwg

Maßstäbe

1 / 5.000 & 1 / 10.000

Im A4-Format

fsp.stadtplanung



Fahle Stadtplaner Partnerschaft mbB
Schwabentorring 12, 79098 Freiburg
Fon 0761/36875-0, www.fsp-stadtplanung.de